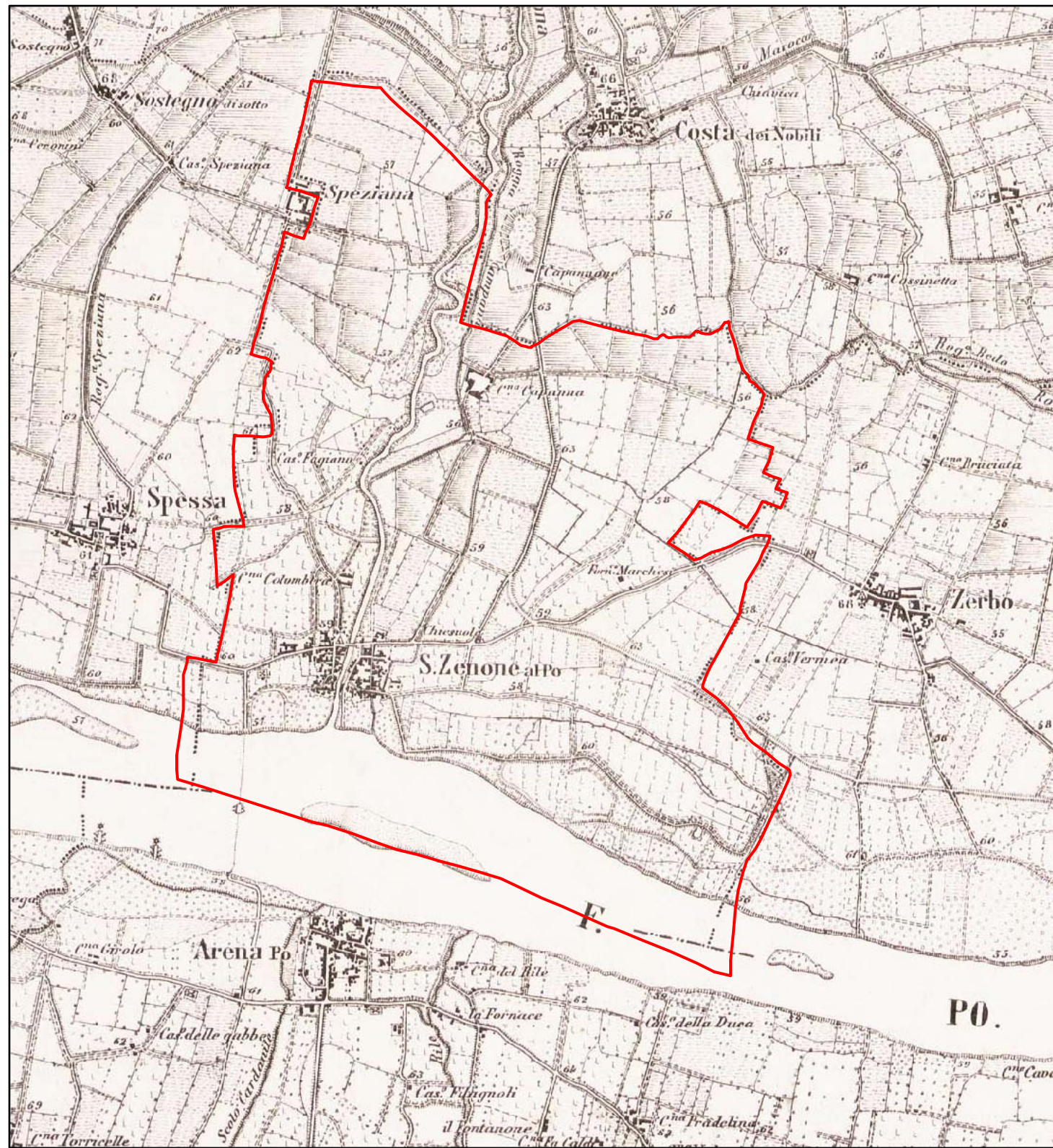
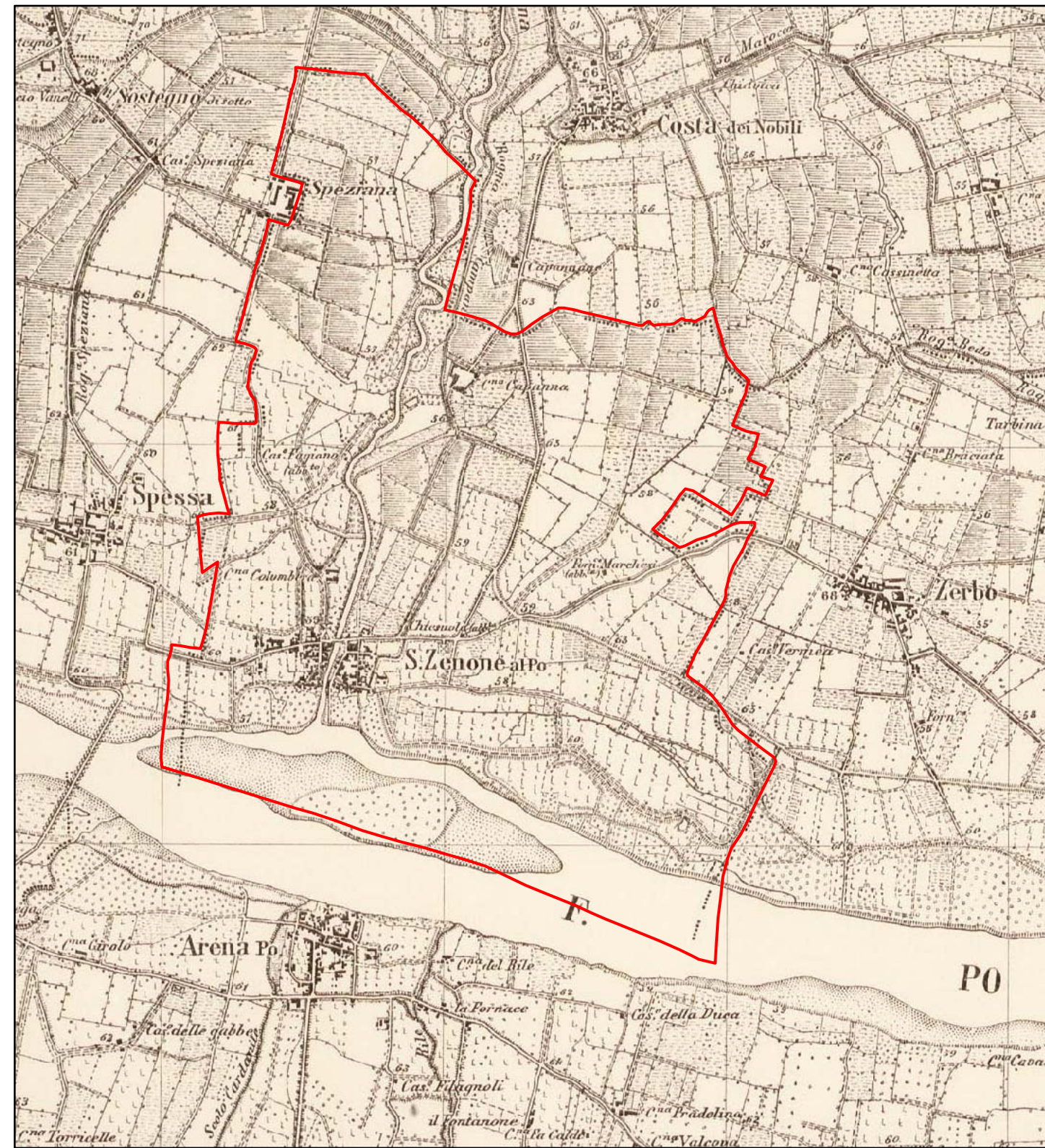


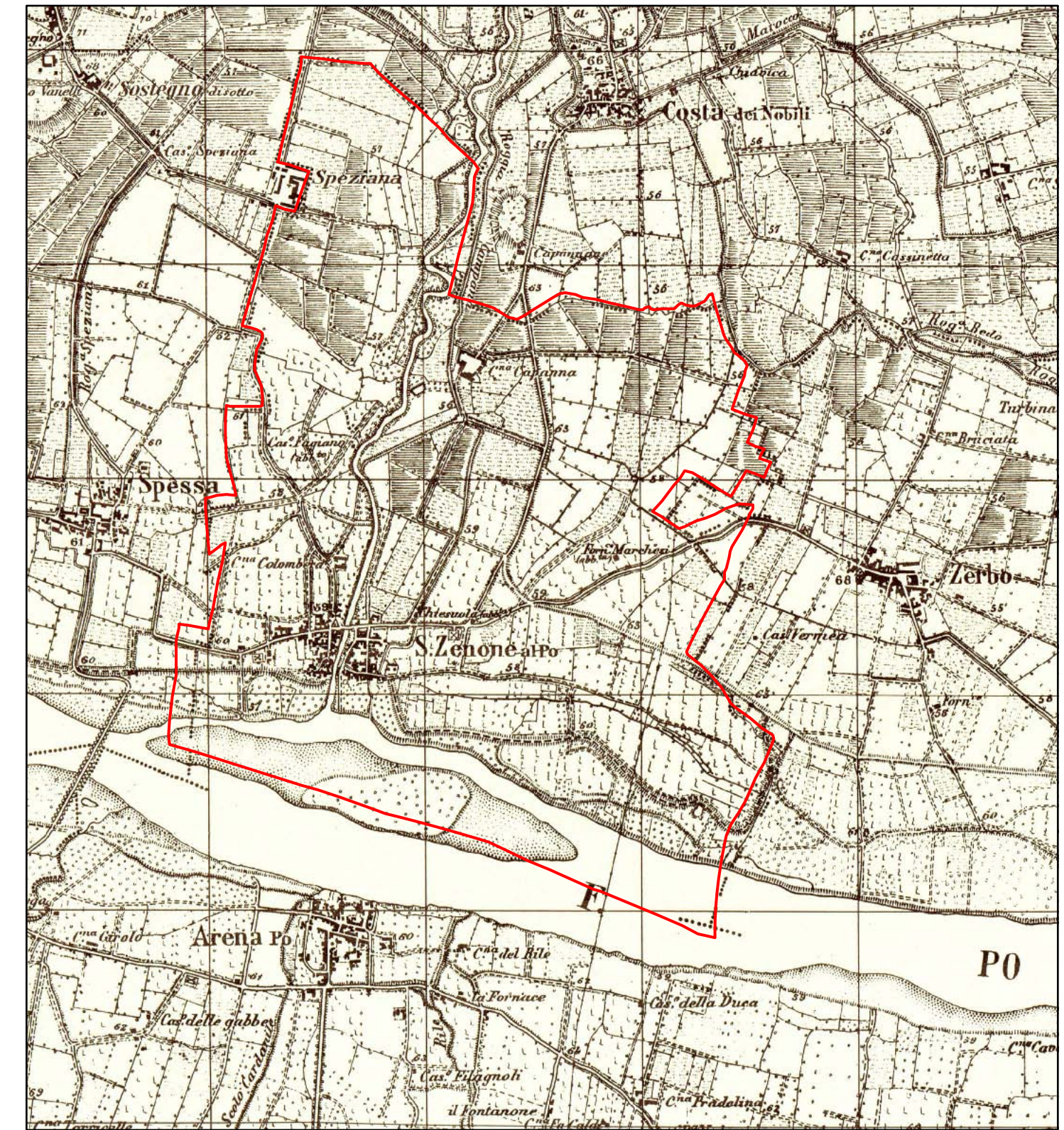
IGM 1889



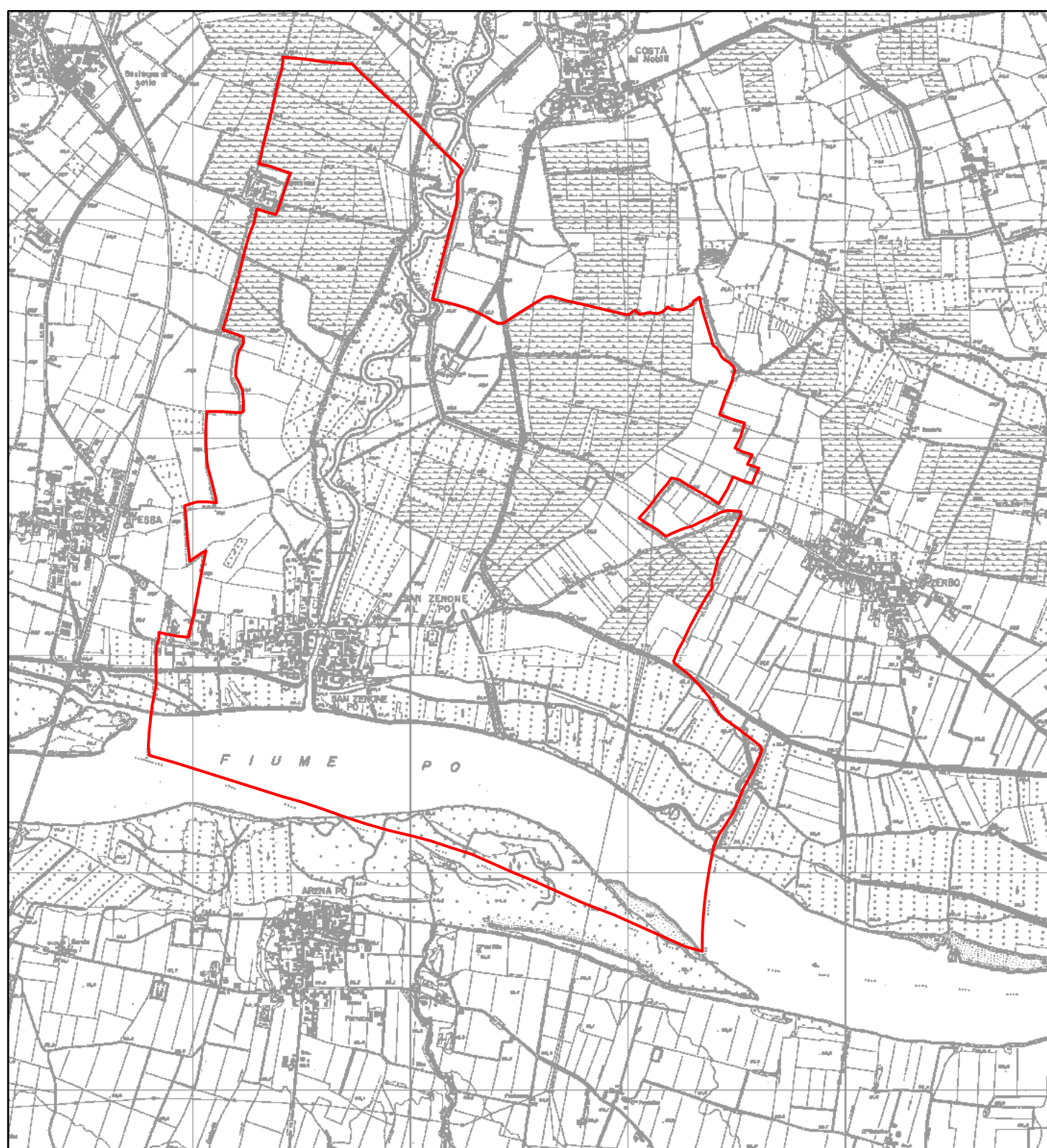
IGM 1921



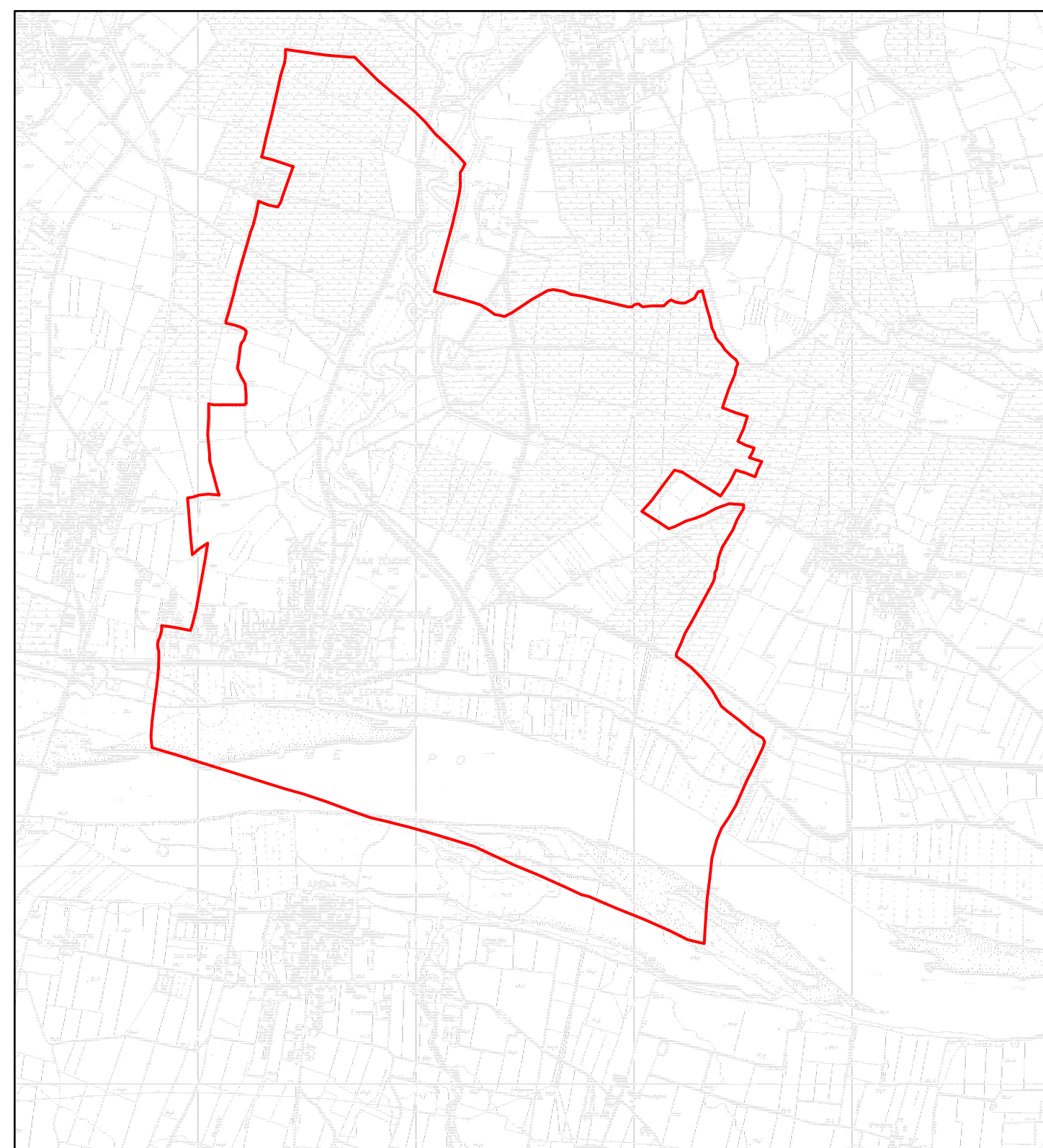
IGM 1935



CTR 1980



CTR 1994



Confini amministrativi

— Confine comunale

COMUNE DI SAN ZENONE AL PO
Provincia di Pavia



PGT 2013

ai sensi della L.R. 11 marzo 2005, n. 12 e s.m.i.

DOCUMENTO DI PIANO

Progettisti Incaricati

Documento di Piano e Valutazione Ambientale Strategica
dott. ing. Fabrizio Sisti - Stradella (PV)
dott. arch. Cristiano Alberti - Stradella (PV)

Collaboratrice

dott. ing. arch. Viola Cappelletti

Piano delle Regole e Piano dei Servizi
dott. arch. Luisa Marabelli - Pavia (PV)
dott. avv. Bruno Bianchi - Como (CO)

Collaboratrice

dott. arch. Maria Giovanna Prato

Componente geologica e sismica

dott. geol. Daniele Galvi - Stradella (PV)

Valutazione di Incidenza

dott. nat. Francesca Scolari - Seniga (BS)

Sindaco

Eugenio Tartarelli

Responsabile del procedimento

Arch. Giuseppe Bongiovanni

Segretario del Comune

dott. Massimo Vallese

Tavola DP.03

ANALISI DELLA CRESCITA URBANA

scala 1:25.000

novembre 2013